УТВЕРЖДАЮ
Директор ОГАПОУ
«Алексеевский агротехнический
техникум»

_____ А.А. Вишневецкий
«01» августа 2022 г.

ПАСПОРТ ДОСТУПНОСТИ
объекта социальной инфраструктуры (ОСИ)
№ 1

1. Общие сведения об объекте

1.1. Наименование (вид) объекта ОГАПОУ «Алексеевский агротехнический техникум»
1.2. Адрес объекта: 309850 Белгородская область, город Алексеевка, улица Победы, 119
1.3. Сведения о размещении объекта:
- отдельно стоящее здание ___2____ этажей, 2344,6 кв.м
- часть здания _____ этажей (или на _____ этаже), _____ кв.м
- наличие прилегающего земельного участка (да, нет); 18747 кв.м
1.4. Год постройки здания до 1917 года , последнего капитального ремонта 2006 год.
1.5. Дата предстоящих плановых ремонтных работ: *текущего* __-_____, *капитального* ____-_____

сведения об организации, расположенной на объекте

1.6. Название организации (учреждения), (полное юридическое наименование – согласно Уставу, краткое наименование) Областное государственное автономное профессиональное образовательное учреждение «Алексеевский агротехнический техникум» (ОГАПОУ «ААТ»)
1.7. Юридический адрес организации (учреждения) 309850 Белгородская область, город Алексеевка, улица Победы, 119
1.8. Основание для пользования объектом (оперативное управление, аренда, собственность) **оперативное управление**
1.9. Форма собственности (государственная, негосударственная)
государственная

1.10. Территориальная принадлежность (*федеральная, региональная, муниципальная*) **региональная**
1.11. Вышестоящая организация (*наименование*) Министерство образования Белгородской области
1.12. Адрес вышестоящей организации, другие координаты г. Белгород, ул. Преображенская, 80

2. Характеристика деятельности организации на объекте
(по обслуживанию населения)

2.1 Сфера деятельности (*здравоохранение, образование, социальная защита, физическая культура и спорт, культура, связь и информация, транспорт, жилой фонд, потребительский рынок и сфера услуг, другое)*

2.2 Виды оказываемых услуг **образовательные**
2.3 Форма оказания услуг: (на объекте, с длительным пребыванием, в т.ч. проживанием, на дому, дистанционно) **на объекте**
2.4 Категории обслуживаемого населения по возрасту: (дети, взрослые трудоспособного возраста, пожилые; все возрастные категории) **дети**
2.5 Категории обслуживаемых инвалидов: **инвалиды, передвигающиеся на коляске, инвалиды с нарушениями опорно-двигательного аппарата; нарушениями зрения, нарушениями слуха, нарушениями умственного развития**
2.6 Плановая мощность: посещаемость (количество обслуживаемых в день), вместимость, пропускная способность **450**
2.7 Участие в исполнении ИПР инвалида, ребенка-инвалида (да, нет) **да**

3. Состояние доступности объекта

3.1 Путь следования к объекту пассажирским транспортом
(описать маршрут движения с использованием пассажирского транспорта)
Автостанция - автобусы: маршрут № 3-4 Вокзал – Дмитриевка, Кр. Хуторок. Остановки: ул. Собины, ул. К. Маркса, Эфирное через мост до перекрестка на пересечении ул. К. Маркса с ул. Ленина на лево. Остановки «Дом быта», «Алексеевский агротехнический техникум» ,
наличие адаптированного пассажирского транспорта к объекту нет.

3.2 Путь к объекту от ближайшей остановки пассажирского транспорта:
3.2.1 расстояние до объекта от остановки транспорта **100 м**
3.2.2 время движения (пешком) **5** мин.
3.2.3 наличие выделенного от проезжей части пешеходного пути (**да**, *нет*),
3.2.4 Перекрестки: *нерегулируемые; регулируемые, со звуковой сигнализацией, таймером;* ***нет***

3.2.5 Информация на пути следования к объекту: *акустическая, тактильная, визуальная;* **нет**

3.2.6 Перепады высоты на пути: *есть,* **нет**

Их обустройство для инвалидов на коляске: (*да, нет)* **нет**

3.3. Организация доступности объекта для инвалидов – форма обслуживания*

№ п/п	Категория инвалидов (вид нарушения)	Вариант организации доступности объекта (формы обслуживания)*
1.	Все категории инвалидов и МГН	ДУ
	в том числе инвалиды:	
2	передвигающиеся на креслах-колясках	ДУ
3	с нарушениями опорно-двигательного аппарата	ДУ
4	с нарушениями зрения	ДУ
5	с нарушениями слуха	ДУ
6	с нарушениями умственного развития	ДУ

* - указывается один из вариантов: «А», «Б», «ДУ», «ВНД»

3.4 Состояние доступности основных структурно-функциональных зон

№ п \п	Основные структурно-функциональные зоны	Состояние доступности, в том числе для основных категорий инвалидов**
1	Территория, прилегающая к зданию (участок)	ДУ
2	Вход (входы) в здание	ДУ
3	Путь (пути) движения внутри здания (в т.ч. пути эвакуации)	ДУ
4	Зона целевого назначения здания (целевого посещения объекта)	ДУ
5	Санитарно-гигиенические помещения	ДУ
6	Система информации и связи (на всех зонах)	ДУ
7	Пути движения к объекту (от остановки транспорта)	ДУ

** Указывается: ДП-В - доступно полностью всем; ДП-И (К, О, С, Г, У) – доступно полностью избирательно (указать категории инвалидов); ДЧ-В - доступно частично всем; ДЧ-И (К, О, С, Г, У) – доступно частично избирательно (указать категории инвалидов); ДУ - доступно условно, ВНД – временно недоступно

3.5. Итоговое заключение о состоянии доступности ОСИ:

По состоянию на дату составления Паспорта состояние основных структурно-функциональных зон признано доступно частично избирательно для некоторых категорий инвалидов, вариант организации доступности: доступно условно.

4. Управленческое решение

4.1. Рекомендации по адаптации основных структурных элементов объекта

№№ п \п	Основные структурно-функциональные зоны объекта	Рекомендации по адаптации объекта (вид работы)*
1	Территория, прилегающая к зданию (участок)	капитальный ремонт, индивидуальное решение с ТСР
2	Вход (входы) в здание	капитальный ремонт, индивидуальное решение с ТСР
3	Путь (пути) движения внутри здания (в т.ч. пути эвакуации)	капитальный ремонт, индивидуальное решение с ТСР
4	Зона целевого назначения здания (целевого посещения объекта)	капитальный ремонт, индивидуальное решение с ТСР
5	Санитарно-гигиенические помещения	капитальный ремонт, индивидуальное решение с ТСР
6	Система информации на объекте (на всех зонах)	текущий ремонт, индивидуальное решение с ТСР
7	Пути движения к объекту (от остановки транспорта)	капитальный ремонт, индивидуальное решение с ТСР
8	Все зоны и участки	и капитальный ремонт, индивидуальное решение с ТСР

*- указывается один из вариантов (видов работ): не нуждается; ремонт (текущий, капитальный); индивидуальное решение с ТСР; технические решения невозможны – организация альтернативной формы обслуживании

4.2. Период проведения работ: **2025 г.**
в рамках исполнения **программы «Доступная среда».**
(указывается наименование документа: программы, плана)

4.3 Ожидаемый результат (по состоянию доступности) после выполнения работ по адаптации **ДП-И (О, С, Г, У) доступно полностью избирательно.**
Выделение специальных помещений и зон, приспособленных для обслуживания разных категорий инвалидов, с обеспечением всех видов услуг, в том числе с использованием альтернативных форм (дистанционное обслуживание).
Оценка результата исполнения программы, плана (по состоянию доступности) **ДП-И - (О,С,Г,У)**
4.4. Для принятия решения требуется, не требуется *(нужное подчеркнуть):*
Согласование с надзорными органами требуется.

Имеется заключение уполномоченной организации о состоянии доступности объекта (*наименование документа и выдавшей его организации, дата*), прилагается: **нет**

4.5. Информация размещена (обновлена) на Карте доступности субъекта Российской Федерации дата 21.12.2015 г.
Интернет-портал «Жить вместе» https://zhit-vmeste.ru/
(наименование сайта, портала)

5. Особые отметки

Паспорт сформирован на основании:

1. Анкеты (информации об объекте) от «01» августа 2022 г.,

2. Акта обследования объекта: № акта 1 от «01» августа 2022 г.

3. Решения Комиссии по проведению обследования объекта социальной инфраструктуры ОГАПОУ «Алексеевский агротехнический техникум» от «01» августа 2022 г.

УТВЕРЖДАЮ
Директор ОГАПОУ
«Алексеевский
агротехнический техникум»

_____А.А. Вишневецкий
«01» августа 2022 г.

АНКЕТА
(информация об объекте социальной инфраструктуры)
К ПАСПОРТУ ДОСТУПНОСТИ ОСИ
№ 1

1. Общие сведения об объекте

1.1. Наименование (вид) объекта Областное государственное автономное профессиональное образовательное учреждение «Алексеевский агротехнический техникум»
1.2. Адрес объекта *309850, Белгородская область, г. Алексеевка, ул. Победы, д.119*
1.3. Сведения о размещении объекта:
- отдельно стоящее здание *2* этажей, 2344,6 кв.м.
- наличие прилегающего земельного участка (да, нет); 18747 кв.м
1.4. Год постройки здания до 1917 года , последнего капитального ремонта 2006 год.
1.5. Дата предстоящих плановых ремонтных работ: *текущего* __-_____, *капитального ремонта* __-_____.

сведения об организации, расположенной на объекте
1.6. Название организации (учреждения), (полное юридическое наименование – согласно Уставу, краткое наименование) Областное государственное автономное профессиональное образовательное учреждение «Алексеевский агротехнический техникум» (ОГАПОУ «ААТ»).
1.7. Юридический адрес организации (учреждения) *309850, Белгородская область, г. Алексеевка, ул. Победы, д.119*
1.8. Основание для пользования объектом (оперативное управление, аренда, собственность) *оперативное управление.*
1.9. Форма собственности (государственная, негосударственная) *государственная*
1.10. Территориальная принадлежность (федеральная, региональная, муниципальная) *региональная.*
1.11. Вышестоящая организация (наименование) *Министерство образования Белгородской области.*

1.12. Адрес вышестоящей организации, другие координаты *309800, г. Белгород, ул. Преображенская, д.80.*

2. Характеристика деятельности организации на объекте

2.1 Сфера деятельности (здравоохранение, образование, социальная защита, физическая культура и спорт, культура, связь и информация, транспорт, жилой фонд, потребительский рынок и сфера услуг, другое: *образование.*
2.2 Виды оказываемых услуг: *образовательные.*
2.3 Форма оказания услуг: (на объекте, с длительным пребыванием, в т.ч. проживанием, на дому, дистанционно) *на объекте.*
2.4 Категории обслуживаемого населения по возрасту: (дети, взрослые трудоспособного возраста, пожилые; все возрастные категории) *все возрастные категории.*
2.5 Категории обслуживаемых инвалидов: *инвалиды, передвигающиеся на коляске, инвалиды с нарушениями опорно-двигательного аппарата; нарушениями зрения, нарушениями слуха, нарушениями умственного развития.*
2.6 Плановая мощность: посещаемость (количество обслуживаемых в день), вместимость, пропускная способность *430 человек*
2.7 Участие в исполнении ИПР инвалида, ребенка-инвалида *да*

3. Состояние доступности объекта для инвалидов и других маломобильных группнаселения (МГН)

3.1. Путь следования к объекту пассажирским транспортом

(описать маршрут движения с использованием пассажирского транспорта)

Автостанция - автобусы: маршрут № 3-4 Вокзал – Дмитриевка, Кр. Хуторок. Остановки: ул. Собины, ул. К. Маркса, Эфирное через мост до перекрестка на пересечении ул. К. Маркса с ул. Ленина на лево. Остановки «Дом быта», «Алексеевский агротехнический техникум» ,

наличие адаптированного пассажирского транспорта к объекту нет.

3.2. Путь к объекту от ближайшей остановки пассажирского транспорта:

3.2.1 расстояние до объекта от остановки транспорта до **100** м
3.2.2 время движения (пешком) **5** мин
3.2.3 наличие выделенного от проезжей части пешеходного пути (***да***, *нет*),
3.2.4 Перекрестки: *нерегулируемые; регулируемые, со звуковой сигнализацией, таймером; нерегулируемые*
3.2.5 Информация на пути следования к объекту: *акустическая, тактильная, визуальная;* **нет**
3.2.6 Перепады высоты на пути: *есть,* **нет**

Их обустройство для инвалидов на коляске: *да,* **нет**

3.3 Вариант организации доступности ОСИ (формы обслуживания)* с учетом СП 35-101-2001

№№ п/п	**Категория инвалидов** (вид нарушения)	**Вариант организации доступности объекта**
1.	**Все категории инвалидов и МГН**	***ДУ***
	в том числе инвалиды:	
2	передвигающиеся на креслах-колясках	***ДУ***
3	с нарушениями опорно-двигательного аппарата	***ДУ***
4	с нарушениями зрения	***ДУ***
5	с нарушениями слуха	***ДУ***
6	с нарушениями умственного развития	***ДУ***

* - указывается один из вариантов: **«А», «Б», «ДУ», «ВНД»**

4. Управленческое решение (предложения по адаптации основных структурных элементов объекта)

№ п \п	**Основные структурно-функциональные зоны объекта**	**Рекомендации по адаптации объекта (вид работы)***
1	Территория, прилегающая к зданию (участок)	*ТСР, текущий ремонт*
2	Вход (входы) в здание	*ТСР, текущий ремонт*
3	Путь (пути) движения внутри здания (в т.ч. пути эвакуации)	*ТСР, текущий ремонт*
4	Зона целевого назначения (целевого посещения объекта)	*ТСР, текущий ремонт*
5	Санитарно-гигиенические помещения	*ТСР, текущий ремонт*
6	Система информации на объекте (на всех зонах)	*ТСР, текущий ремонт*
7	Пути движения к объекту (от остановки транспорта)	*ТСР, текущий ремонт*
8.	Все зоны и участки	*ТСР, текущий ремонт*

*- указывается один из вариантов (видов работ): не нуждается; ремонт (текущий, капитальный); индивидуальное решение с ТСР; технические решения невозможны – организация альтернативной формы обслуживании

Размещение информации на Карте доступности субъекта Российской Федерации согласовано:

А.А. Вишневецкий, директор ОГАПОУ «ААТ», тел. 8 (47 234) 3-42-39

(подпись, Ф.И.О., должность; координаты для связи уполномоченного представителя объекта)

Приложение А.4

УТВЕРЖДАЮ
Директор ОГАПОУ
«Алексеевский агротехнический техникум»

_____ А.А. Вишневецкий
«01» августа 2022 г.

АКТ ОБСЛЕДОВАНИЯ
объекта социальной инфраструктуры
К ПАСПОРТУ ДОСТУПНОСТИ ОСИ
№ 1

ОГАПОУ «Алексеевский агротехнический техникум» «01» августа 2022 г.

_____
Наименование территориального образования субъекта Российской Федерации

1. Общие сведения об объекте

1.1. Наименование (вид) объекта ОГАПОУ «Алексеевский агротехнический техникум»
1.2. Адрес объекта 309850 Белгородская область, город Алексеевка, улица Победы, 119
1.3. Сведения о размещении объекта
- отдельно стоящее здание ___2___ этажей, 2344,6 кв.м
- часть здания _____-_____ этажей (или на _____-_____ этаже), _____-____ кв.м
- наличие прилегающего земельного участка (да, нет); 18747 кв.м
1.4. Год постройки здания до 1917 г., последнего капитального ремонта _____
1.5. Дата предстоящих плановых ремонтных работ: *текущего* ___-_____, *капитального* _____-_____
1.6. Название организации (учреждения), (полное юридическое наименование – согласно Уставу, краткое наименование) Областное государственное автономное профессиональное образовательное учреждение «Алексеевский агротехнический техникум» (ОГАПОУ «ААТ»)
1.7. Юридический адрес организации (учреждения) 309850 Белгородская область, город Алексеевка, улица Победы, 119

2. Характеристика деятельности организации на объекте

Дополнительная информация образовательная

3. Состояние доступности объекта

3.1. Путь следования к объекту пассажирским транспортом
(описать маршрут движения с использованием пассажирского транспорта)
Автостанция - автобусы: маршрут № 3-4 Вокзал – Дмитриевка, Кр. Хуторок. Остановки: ул. Собины, ул. Комсомольская, ул. Победы, «Алексеевский агротехнический техникум», наличие адаптированного пассажирского транспорта к объекту нет.

3.2. Путь к объекту от ближайшей остановки пассажирского транспорта:

3.2.1 расстояние до объекта от остановки транспорта до 100 м
3.2.2 время движения (пешком) 5 мин
3.2.3 наличие выделенного от проезжей части пешеходного пути (*да, нет*),
3.2.4 Перекрестки: *нерегулируемые; регулируемые, со звуковой сигнализацией, таймером; нет*
3.2.5 Информация на пути следования к объекту: *акустическая, тактильная, визуальная; нет*
3.2.6 Перепады высоты на пути: *есть, нет*
Их обустройство для инвалидов на коляске: *да, нет*

3.3. Организация доступности объекта для инвалидов – форма обслуживания

№ п/п	Категория инвалидов (вид нарушения)	Вариант организации доступности объекта (формы обслуживания)*
1.	Все категории инвалидов и МГН	ДУ
	в том числе инвалиды:	
2	передвигающиеся на креслах-колясках	ДУ
3	с нарушениями опорно-двигательного аппарата	ДУ
4	с нарушениями зрения	ДУ
5	с нарушениями слуха	ДУ
6	с нарушениями умственного развития	ДУ

* - указывается один из вариантов: «А», «Б», «ДУ», «ВНД»

3.4. Состояние доступности основных структурно-функциональных зон

№ п/п	Основные структурно-функциональные зоны	Состояние доступности, в том числе для основных категорий инвалидов**	Приложение	
			№ на плане	№ фото
1	Территория, прилегающая к зданию (участок)	ДУ	0	1
2	Вход (входы) в здание	ДУ	0	1
3	Путь (пути) движения внутри здания (в т.ч. пути эвакуации)	ДУ	1	3,4
4	Зона целевого назначения здания (целевого посещения объекта)	ДУ	5,7	5,6
5	Санитарно-гигиенические помещения	ДУ	15	7
6	Система информации и связи (на всех зонах)	ДУ	-	-
7	Пути движения к объекту (от остановки транспорта)	ДУ	0	0

** Указывается: ДП-В - доступно полностью всем; ДП-И (К, О, С, Г, У) – доступно полностью избирательно (указать категории инвалидов); ДЧ-В - доступно частично всем; ДЧ-И (К, О, С, Г, У) – доступно частично избирательно (указать категории инвалидов); ДУ - доступно условно, ВНД - недоступно

3.5. ИТОГОВОЕ ЗАКЛЮЧЕНИЕ о состоянии доступности ОСИ:

Объект признан ДУ для решения вопроса доступности для категории инвалидов (пандус, поручни, тактильные таблички и прочее).

Для обеспечения полной доступности объекта для инвалидов с умственными нарушениями необходимо оборудовать релаксационные зоны.

Для обеспечения полной доступности объекта для инвалидов с патологией опорно-двигательного аппарата требуется установка ограничительных поручней на лестницах и вдоль стен.

Для обеспечения условной доступности объекта для инвалидов с нарушениями слуха необходимо выделить в зале не менее 5% специально оборудованных мест с возможностью усиления звука, разместить индукционную панель.

Для обеспечения частичной доступности объекта для инвалидов, передвигающихся на креслах-колясках, требуется комплексное оборудование пандуса и установка бортиков на путях движения. Для обеспечения условной доступности объекта для этой категории инвалидов требуется приобретение ТСР (лестницехода) и оказание ситуационной помощи со стороны персонала.

Обеспечение условной доступности для инвалидов с нарушением зрения возможно через организацию оказания ситуационной помощи на всех зонах. Для обеспечения полной доступности объекта для инвалидов данной категории необходима комплексная система развития информации с использованием контрастных цветовых и тактильных направляющих на всех путях движения, в том числе на прилегающей территории, дублирование основной информации рельефно-точечным шрифтом и акустической информацией.

4. Управленческое решение (проект)

4.1. Рекомендации по адаптации основных структурных элементов объекта:

№ п \п	Основные структурно-функциональные зоны объекта	Рекомендации по адаптации объекта (вид работы)*
1	Территория, прилегающая к зданию (участок)	текущий ремонт
2	Вход (входы) в здание	текущий ремонт
3	Путь (пути) движения внутри здания (в т.ч. пути эвакуации)	капитальный ремонт, индивидуальное решение с ТСР
4	Зона целевого назначения здания (целевого посещения объекта)	индивидуальное решение с ТСР
5	Санитарно-гигиенические помещения	капитальный ремонт, индивидуальное решение с ТСР
6	Система информации на объекте (на всех зонах)	индивидуальное решение с ТСР
7	Пути движения к объекту (от остановки транспорта)	текущий ремонт
8.	Все зоны и участки	индивидуальное решение с ТСР

*- указывается один из вариантов (видов работ): не нуждается; ремонт (текущий, капитальный); индивидуальное решение с ТСР; технические решения невозможны – организация альтернативной формы обслуживания

4.2. Период проведения работ в каникулярное время
в рамках исполнения _____

(указывается наименование документа: программы, плана)

4.3 Ожидаемый результат (по состоянию доступности) после выполнения работ по адаптации ДП -И
Оценка результата исполнения программы, плана (по состоянию доступности) ДП-И

4.4. Для принятия решения требуется, не требуется *(нужное подчеркнуть)*:
4.4.1. согласование на Комиссии _____
_____
(наименование Комиссии по координации деятельности в сфере обеспечения доступной среды жизнедеятельности для инвалидов и других МГН)
4.4.2. согласование работ с надзорными органами (*в сфере проектирования и строительства, архитектуры, охраны памятников, другое - указать)*
4.4.3. техническая экспертиза; разработка проектно-сметной документации; ПСД
4.4.4. согласование с вышестоящей организацией (собственником объекта); да;
4.4.5. согласование с общественными организациями инвалидов да ;
4.4.6. другое ___нет_____ _____.

4.7. Информация может быть размещена (обновлена) на Карте доступности субъекта Российской Федерации
Интернет-портал «Жить вместе» https://zhit-vmeste.ru/
(наименование сайта, портала)

5. Особые отметки

ПРИЛОЖЕНИЯ:

Результаты обследования:
1. Территории, прилегающей к объекту на _____2____ л.
2. Входа (входов) в здание на _____2____ л.
3. Путей движения в здании на _____2____ л.
4. Зоны целевого назначения объекта на _____2____ л.
5. Санитарно-гигиенических помещений на _____2____ л.
6. Системы информации (и связи) на объекте на _____2____ л.

Результаты фотофиксации на объекте _____ на _____7____ л.
Поэтажные планы, паспорт БТИ _____ на _____5____ л.
Другое (в том числе дополнительная информация о путях движения к объекту)_____
_____

Руководитель рабочей группы
заместитель директора Попова Н.В. _____
(должность, Ф.И.О.) (Подпись)

Члены рабочей группы:

заместитель директора по АХР Красюк Н.В. _____
(должность, Ф.И.О.) (Подпись)

заместитель директора Козьменко С.В. _____
(должность, Ф.И.О.) (Подпись)

заместитель директора Новиков А.Е. _____
(должность, Ф.И.О.) (Подпись)

социальный педагог Губенко О.В. _____
(должность, Ф.И.О.) (Подпись)

методист Кузнецова Н.В. _____
(должность, Ф.И.О.) (Подпись)

медицинская сестра Ялышева Н.В. _____
(должность, Ф.И.О.) (Подпись)

Управленческое решение согласовано «01» августа 2022 г.

Алексеевская местная организация «Всероссийское общество слепых»

Председатель _____ Л.А. Абрамова

Приложение 1
к Акту обследования ОСИ к паспорту
доступности ОСИ№ 1

I Результаты обследования:
1. Территории, прилегающей к зданию (участка)
ОГАПОУ Алексеевский агротехнический техникум Г.Алексеевка улю Победы 119\Ленина\Белгородской области
N область, N район, г. N, д.N
Наименование объекта, адрес

№ п/п	Наименование функционально-планировочного элемента	Наличие элемента			Выявленные нарушения и замечания		Работы по адаптации объектов	
		есть/нет	№ на плане	№ фото	Содержание	Значимо для инвалида (категория)	Содержание	Виды работ
1.1	Вход (входы) натерриторию	есть	0	1	- отсутствует информация об ОСИ; - не функционирует калитка и ворота на входе	Все	- установить информацию на входе; - заменить входные ворота, совместив пути движения пешеходов и автомобили (закрыть калитку)	Орг, ТР, ТСР
1.2	Путь (пути) движения на территорин	есть			- неровная поверхность; - отсутствует обозначение направлений движения ко входам для МГН; - отсутствует освещение; - отсутствуют оборудованные места отдыха для МГН; - отсутствуют бортики на путях движения инвалидов на креслах-колясках ко входу;	Все	- ремонт поверхности покрытия к главному входу с нанесением цветовой и тактильной маркировки; - обеспечить информационное сопровождение к специальному входу для инвалидов на креслах-колясках, установить бортики; - организовать освещение; - оборудовать места отдыха для МГН	Орг, ТР, ТСР
1.3	Лестница (наружная)	нет						
1.4	Пандус (наружный)	Нет						

1.5	Автостоянкаип арковка	нет		Не выделены места для транспорта инвалидов	Все	Организовать стоянку с информационным обозначением	Орг, ТР, ТСР
	ОБЩИЕ требования к зоне			Ремонт поверхности покрытия,заменить входные двери,оборудовать места отдыха МГН и т.д.		Организационные и информационные мероприятия,текущий ремонт,обеспечение доступности	

II Заключениепозоне:

Наименование структурно-функциональнойзоны	Состояние доступности* (к пункту 3.4 Акта обследования ОСИ)	Приложение		Рекомендации по адаптации (вид работы)** к пункту 4.1 Акта обследования ОСИ
		№ напла не	№ фото	
Территория, прилегающаякзданию	ДУ\с.г\	0	1	Организационные мероприятия, текущий ремонт, индивидуальное решение сТСР

* указывается: ДП-В - доступно полностью всем; ДП-И (К, О, С, Г, У) – доступно полностью избирательно (указать категории инвалидов); ДЧ-В - доступно частично всем; ДЧ-И (К, О, С, Г, У) – доступно частично избирательно (указать категории инвалидов); ДУ - доступно условно, ВНД - недоступно

**указывается один из вариантов: не нуждается; ремонт (текущий, капитальный); индивидуальное решение с ТСР; технические решения невозможны – организация альтернативной формы обслуживания

Приложение 2
к Акту обследования ОСИ к паспорту
доступности ОСИ№ 1

I Результаты обследования:
2. Входв здание № 1 (главный)
ОГАПОУ Алексеевский агротехнический техникум г.Алексеевка ул.Победы 119\Ленина\
Белгородской областиНаименование объекта, адрес

№ п/п	Наименование функционально-планировочного элемента	Наличие элемента			Выявленные нарушения И замечания		Работы по адаптации объектов	
		есть/нет	№ на плане	№ фото	Содержание	Значимо для инвалида (категория)	Содержание	Виды работ
2.1	Лестница (наружная)	нет	0	1				
2.2	Пандус (наружный)	нет						
2.3	Входная площадка (перед дверью)	есть			- отсутствуетводоотвод, нет водосборной решётки, - порог на входе – 15 см	Все	- оборудовать водоотвод с установкой водосборной решетки заподлицо; - установка кнопки вызова персонала (переговорного устройства) с закреплением ответственного сотрудника за встречу и сопровождение МГН	Орг, ТР, ТСР
2.4	Дверь (входная)	есть			- ненормативная (круглая) дверная ручка, доводчик не функционирует	к, о, с	- установка,регулировка (замена) доводчика	ТР
2.5	Тамбур	есть						
	ОБЩИЕ требования к зоне				- отсутствует системная информация на входе	Все	- организовать систему информации с цветовым и тактильным обозначением препятствий	Орг, ТР, ТСР

II Заключение по зоне:

Наименование структурно-функциональной зоны	Состояние доступности (к пункту 3.4 Акта обследования ОСИ)	Приложение		Рекомендации по адаптации (вид работы) к пункту 4.1 Акта обследования ОСИ
		№ на плане	№ фото	
Вход в здание	ДУ \с.г\	0	1	Организационные мероприятия, текущий ремонт, индивидуальное решение с ТСР

Приложение 3
к Акту обследования ОСИ к паспорту
доступности ОСИ№ 1

I Результаты обследования:
3. Пути (путей) движения внутри здания (в т.ч. путей эвакуации)

ОГАПОУ Алексеевский агротехнический техникум г.Алексеевка ул.Победы 119 \Ленина/ Белгородской областиN область, N район, г. N, д.N
Наименование объекта, адрес

№ п/п	Наименование функционально-планировочного элемента	Наличие элемента			Выявленные нарушения и замечания		Работы по адаптации объектов	
		есть/нет	№ напла не	№ фото	Содержание	Значимо для инвалида (категория)	Содержание	Виды работ
3.1	Коридор (вестибюль, зона ожидания, галерея, балкон)	есть	1	2.3.4	- не продуман рациональный маршрут МГН к зоне целевого назначения и санитарно-гигиеническим помещениям; - наличие функциональных препятствий (двери, открывающиеся наружу); - отсутствие комплексной информации о пути и направлении движения со схемой расположения и функциональным назначением помещений; - отсутствие горизонтальных поручней вдоль стен; - отсутствие гардероба, колясочной	Все	- продумать и обозначить на схемах наиболее оптимальные пути движения к зоне целевого назначения и санитарно-гигиеническим помещениям, обеспечив их комплексной информацией (цветовые и тактильные направляющие); - установить поручни вдоль стен на путях движения МГН; - выделить и оборудовать помещения под гардероб и колясочную	Орг, ТР, ТСР
3.2	Лестница (внутри здания)	есть			- отсутствие второго поручня, не обеспечена непрерывность имеющихся поручней; - лестницы не дублируются пандусами или подъёмными	г, с	- установить нормативные поручни на высоте 0,9 м с двух сторон и горизонтальным завершением на 0,3 м; - для преодоления	Орг, ТР, ТСР

					устройствами		вертикальных препятствий требуется приобретения ТСР (лестницехода)	
3.3	Пандус (внутри здания)	нет						
3.4	Лифт пассажирский (или подъемник)	нет						
3.5	Дверь	есть			- ненормативное размещение информационных обозначений помещений	Все	- установить информационные рельефные таблички к каждому помещению рядом с дверью на высоте от 1,4 до 1,75м со стороны дверной ручки	ТР, ТСР
3.6	Пути эвакуации (в т.ч. зоны безопасности)				- отсутствие системы экстренного оповещения и размещения путей эвакуации	Все	- организовать систему оповещения в экстренных случаях и обозначить пути эвакуации	Орг, ТР, ТСР
	ОБЩИЕ требования к зоне				Разработка маршрута движения внутри здания МГН,системы оповешения и размешение путей		Организационные мероприятия,текущий ремонт,индивидуальное решение с ТСР	

II Заключение по зоне:

Наименование структурно-функциональной зоны	Состояние доступности (к пункту 3.4 Акта обследования ОСИ)	Приложение		Рекомендации по адаптации (вид работы) к пункту 4.1 Акта обследования ОСИ
		№ на плане	№ фото	
Пути движения внутри здания	ДУ\с.г\	1	2.3.4	Организационные мероприятия, текущий ремонт, индивидуальное решение с ТСР

Приложение 4 (I)
к Акту обследования ОСИ к паспорту
доступности ОСИ№ 1

I Результаты обследования:
4. Зоны целевого назначения здания (целевого посещения объекта)
Вариант I – зона обслуживания инвалидов
ОГАПОУ Алексеевский агротехнический техникум г.Алексеевка ул.Победы 119 \Ленина\ Белгородской областиN область, N район, г. N, д.N
Наименование объекта_адрес

№ п/п	Наименование функционально-планировочного элемента	Наличие элемента			Выявленные нарушения и замечания		Работы по адаптации объектов	
		есть/нет	№ наплане	№ фото	Содержание	Значимо для инвалида (категория)	Содержание	Виды работ
4.1	Кабинетная форма обслуживания	есть	5.7	5.6	- не выделены функциональные блоки помещений для оказания услуг специалистами; - отсутствие информации о режиме работы специалистов, схемы расположения кабинетов	Все	- расположение кабинетов нуждается в рационализации с выделением, по возможности, функциональных блоков для оказания комплекса услуг, а также с указанием режима (графика) работы специалистов	Орг, ТР, ТСР

II Заключение по зоне:

Наименование структурно-функциональной зоны	Состояние доступности (к пункту 3.4 Акта обследования ОСИ)	Приложение		Рекомендации по адаптации (вид работы) к пункту 4.1 Акта обследования ОСИ
		№ на плане	№ фото	
Кабинетная форма	ДУ (с.г)	5.7	4	Организационные мероприятия, текущий ремонт, индивидуальное решение с ТСР

Приложение 4 (II)
к Акту обследования ОСИ к паспорту
доступности ОСИ№ 1

I Результаты обследования:
4. Зоны целевого назначения здания (целевого посещения объекта)
Вариант III – Жилые помещения
АМУ «Центр социального обслуживания населения N»,
N область, N район, г. N, д.N
Наименование объекта, адрес

Наименование функционально-планировочного элемента	Наличие элемента			Выявленные нарушения и замечания		Работы по адаптации объектов	
	есть/нет	№ на плане	№ фото	Содержание	Значимо для инвалида (категория)	Содержание	Виды работ
Жилые помещения (палаты)	нет	-	-	-	-	-	-

II Заключение по зоне:

Наименование структурно-функциональной зоны	Состояние доступности (к пункту 3.4 Акта обследования ОСИ)	Приложение		Рекомендации по адаптации (вид работы) к пункту 4.1 Акта обследования ОСИ
		№ на плане	№ фото	
Жилые помещения (палаты)	-	-	-	-

Приложение 5
к Акту обследования ОСИ к паспорту
доступности ОСИ№ 1

I Результаты обследования:
5. Санитарно-гигиенических помещений
ОГАПОУ Алексеевский агротехнический техникум г.Алексеевкм ул.Победы 119 (Ленина) Белгородской областиN область, N район, г. N, д.N
Наименование объекта, адрес

№ п/п	Наименование функционально-планировочного элемента	Наличие элемента			Выявленные нарушения и замечания		Работы по адаптации объектов	
		есть/нет	№ на плане	№ фото	Содержание	Значимо для инвалида (категория)	Содержание	Виды работ
5.1	Туалетная комната	есть	32	7	- отсутствие туалета для нестационарных клиентов и посетителей; - нет оборудованных санитарно-гигиенических помещений для МГН; - отсутствие кнопки вызова персонала	Все	- необходимо обустроить универсальные туалетные кабины и раковина (желательно с разделением на мужчин и женщин), а также для нестационарных клиентов и посетителей; - установить кнопку вызова персонала	Орг, ТР, ТСР
5.2	Душевая/ ванная комната	нет			- отсутствие душевых кабин в санитарно-гигиенических помещениях, я	Все	- оборудовать душевые кабины	Орг, ТР, ТСР
5.3	Бытовая комната (гардеробная)	нет			-	-	-	-
	ОБЩИЕ требования к зоне				Разработка санитарного помещения для МГН		Текущий ремонт,индивидуальное решение с ТСР	

II Заключение по зоне:

Наименование структурно-функциональной зоны	Состояние доступности (к пункту 3.4 Акта обследования ОСИ)	Приложение		Рекомендации по адаптации (вид работы) к пункту 4.1 Акта обследования ОСИ
		№ на плане	№ фото	
Санитарно-гигиенические помещения	ВНД	32	7	Организационные мероприятия, текущий ремонт, индивидуальное решение с ТСР

Приложение 6
к Акту обследования ОСИ к паспорту
доступности ОСИ№ 1

I Результаты обследования:
6. Системы информации (и связи) на объекте

ОГАПОУ Алексеевский агротехнический техникум г.Алексеевка ул.Победы 119 (Ленина) Белгородской области
N область, N район, г. N, д.N
Наименование объекта, адрес

№ п/п	Наименование функционально-планировочного элемента	Наличие элемента			Выявленные нарушения и замечания		Работы по адаптации объектов	
		есть/нет	№ на плане	№ фото	Содержание	Значимо для инвалида (категория)	Содержание	Виды работ
6.1	Визуальные средства	есть	-	1. 3. 4.	Нарушение нормативных требований к размещению визуальной информации, отсутствие информации на ясном языке	Все	Организовать размещение комплексной системы информации на всех зонах объекта (см. рекомендации к Приложениям 1-5)	Орг, ТР, ТСР
6.2	Акустические средства	нет			Отсутствие акустической системы информирования и оповещения об опасности	Все		
6.3	Тактильные средства	нет			Отсутствие дублирования информации тактильными средствами	с		
	ОБЩИЕ требования к зоне				Нарушены требования непрерывности информации, своевременного ориентирования и однозначного опознания объектов и мест посещения	Все		

II Заключение по зоне:

Наименование структурно-функциональной зоны	Состояние доступности (к пункту 3.4 Акта обследования ОСИ)	Приложение		Рекомендации по адаптации (вид работы) к пункту 4.1 Акта обследования ОСИ
		№ на плане	№ фото	
Система информации (и связи) на объекте	ВНД-	-	1.3.4	Организационные мероприятия, текущий ремонт, индивидуальное решение с ТСР

в тех. до 1917 г.

ПРИЛОЖЕНИЕ 12
(обязательное)

к Инструкции о проведении учета жилищного фонда в Российской Федерации

Алексеевск БЮРО ТЕХНИЧЕСКОЙ ИНВЕНТАРИЗАЦИИ
(наименование бюро)

Область, республика, край Белгородская

Район

Город (др. поселение) г. Алексеевка

Район города

ТЕХНИЧЕСКИЙ ПАСПОРТ ЗДАНИЯ (СТРОЕНИЯ)

№ 119 по улице (пер.) Ленина (Лит. А а1)
(местоположение объекта учета)

Учебный корпус № 1

Инвентарный номер	13182					
Номер в реестре жилищного фонда						
Кадастровый номер	31	23	02 01	016 : 0004	13182/01/01	1001/А
	А	Б	В	Г	Д	Е

Паспорт составлен по состоянию на «17» мая 2004 г.
(указывается дата обследования объекта учета)

13122

ИНВЕНТАРНЫЙ ПЛАН

119 Пенина

г. Алексеевка

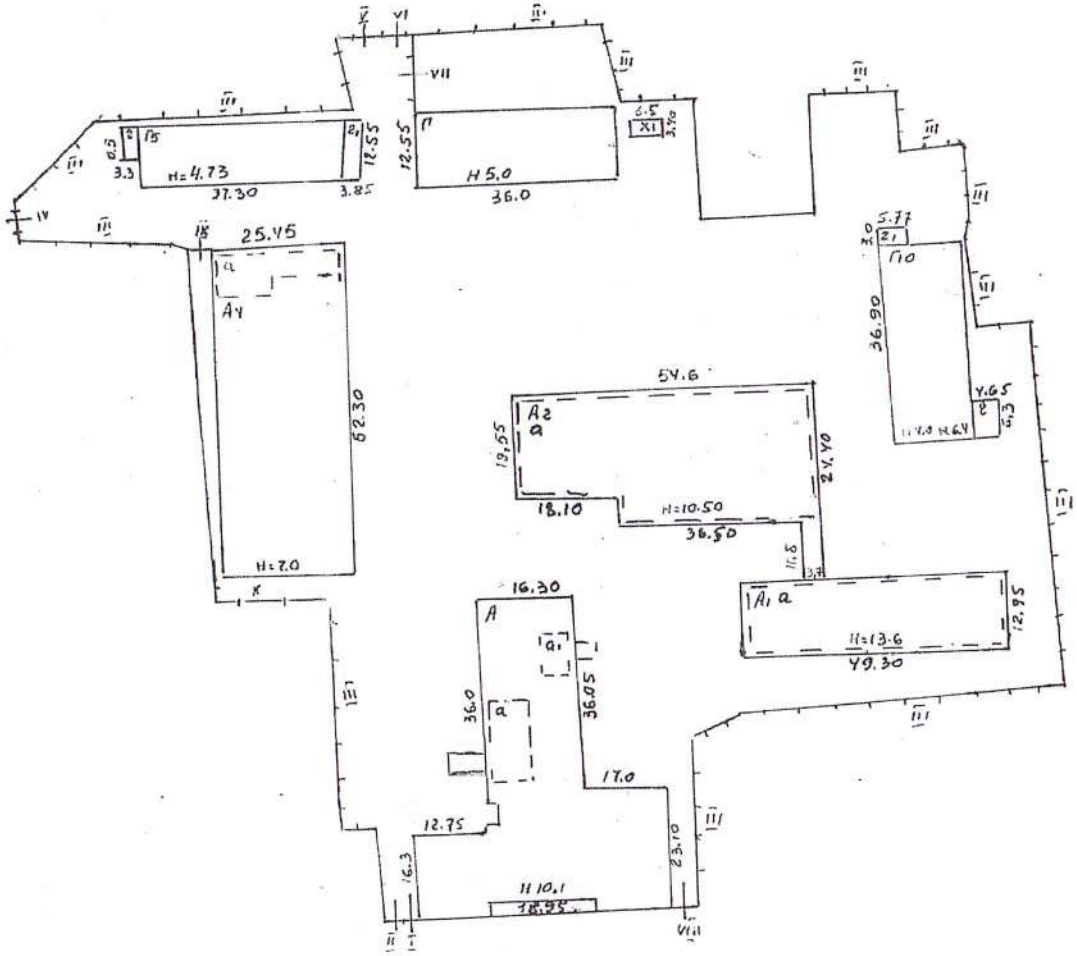

27 05 004

по документам

Водопровод	Канализация
2234,1	2234,

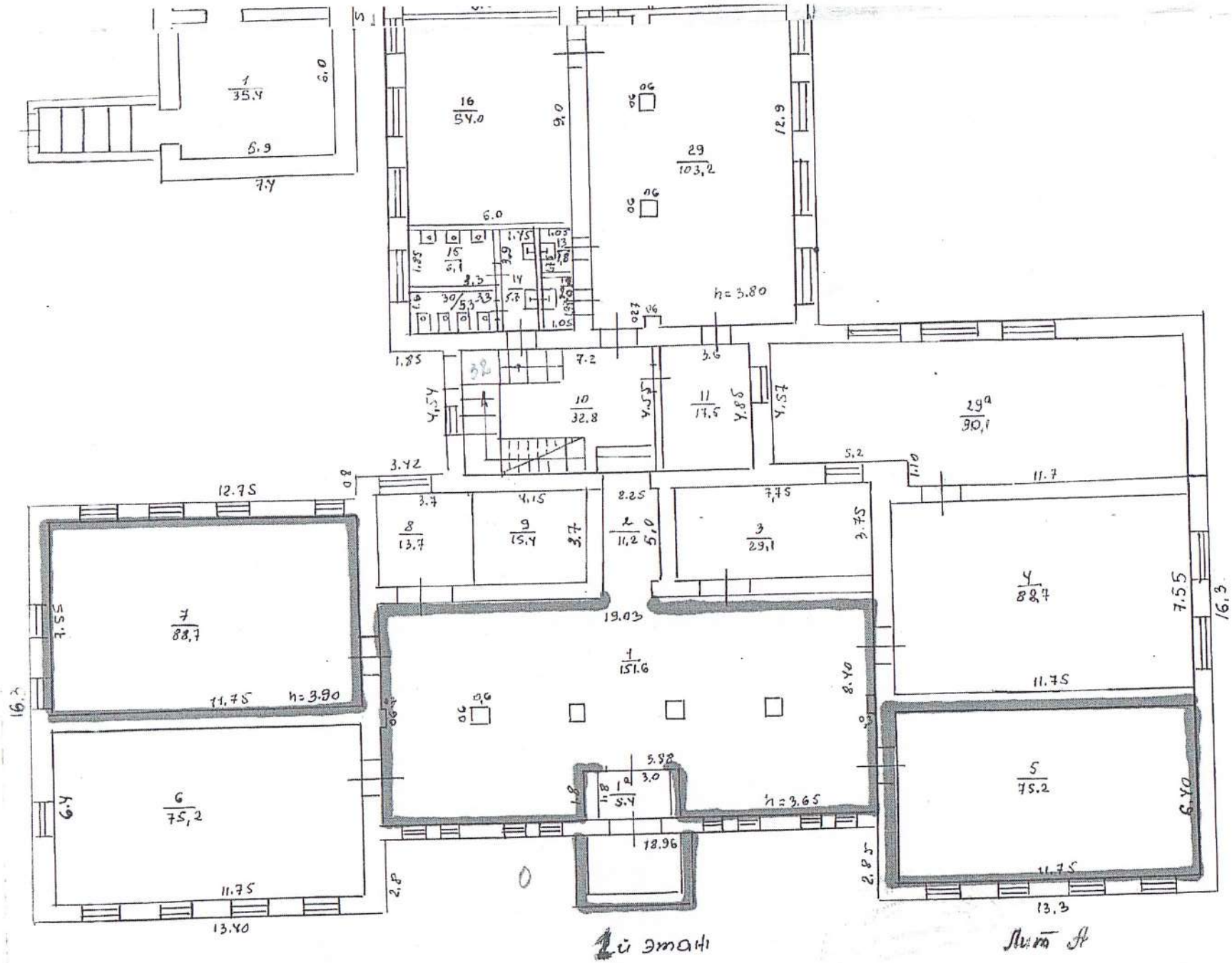
1
35.4
6.0
5.9
7.4
16
54.0
9.0
29
103,2
12.9
6.0
15
6,1
1.85
1.45
1.05
3.9
3.3
14
5.7
30/5,3
1.05
h=3.80
1.85
7.2
3.6
10
32.8
4.54
4.55
11
17.5
4.85
4.57
29a
90,1
5.2
1.10
11.7
3.42
12.75
3.7
4.15
2.25
7.75
8
13.7
9
15.4
3.7
2
11,2
5.0
3
29,1
3.75
4
88,7
7.55
16.3
7
88,7
7.55
19.03
1
151.6
8.40
11.75
h=3.90
16.3
11.75
5.88
3.0
1a
5.4
h=3.65
5
75.2
6.40
6
75,2
6.4
18.96
11.75
2.8
2.85
11.75
13.40
13.3

1й этаж

Лит А

ПРИЛОЖЕНИЕ К ТЕХНИЧЕСКОМУ ПАСПОРТУ
НА ЗДАНИЕ (СТРОЕНИЕ)

ЭКСПЛИКАЦИЯ

к поэтажному плану здания (строения)

расположенного в городе (другом поселении) г. Алексеевка

по ул. (пер.) Ленина дом № 119

Литера по плану	Этаж	Номер помещения (квартиры)	Номер комнаты, кухни, ванной и т.п.	Назначение помещений: жилая комната, кухня и т.п.	Формула подсчета частей помещения	Общая площадь квартиры	В т.ч. площадь				Высота помещений по внутреннему обмеру	Площадь помещ. общего пользования	Самовольно возведенная или переоборуд. площадь	Примечание
							квартиры	из нее		лоджий, балконов террас, веранд и кладовых с коэф.				
								жилая	подсобная					
	2	3	4	5	6	7	8	9	10	11	12	13	14	15
А	1		1	помещение	19,03×8,4 − 1,82×2,58 − 1,81	151,6					3,65			
			1а	помещение	1,8×3,0	5,4					— // —			
			2	помещение	2,25×5	11,2					— // —			
			3	помещение	7,75×3,75	29,1					— // —			
			4	помещение	11,75×7,55	88,7					— // —			
			5	помещение	11,75×6,4	75,2					— // —			
			6	помещение	11,75×6,4	75,2					— // —			
			7	помещение	11,75×7,55	88,7					— // —			
			8	помещение	3,7×3,7	13,7					— // —			
			9	помещение	4,15×3,7	15,4					— // —			
			10	помещение	4,55×7,2	32,8					— // —			
			11	помещ.	3,6×4,85	17,5					3,8			
			12	помещение	1,05×1,95	2,0					— // —			
			13	помещение	1,05×1,75	1,8					— // —			
			14	помещение	1,45×3,9	5,7					— // —			
			15	помещение	1,85×3,3	6,1					— // —			
			16	помещение	9×6	54					— // —			
			17	помещение	6×4	24					— // —			
			18	помещение	6,65×1,8	12					— // —			
			19	помещение	1,8×3,92	7,1					— // —			
			20	помещение	3,95×2,3	9,1					— // —			
			21	помещение	3,85×2,3	8,9					— // —			
			22	помещение	5,85×9,3 − 0,31	54,1					— // —			
			23	помещ.	2,45×1,4	3,4					— // —			
			24	помещение	5,3×9,35	49,6					— // —			
			25	помещение	8,3×6,65	55,2					— // —			
			26	помещение	2,5×4,6	11,5					— // —			
			27	помещение	2,25×3,95	8,9					— // —			
			28	помещение	3,0×3,95	11,8					— // —			
			29	помещение	12,9×8,1 − 1,29	103,2					— // —			
			29а	помещение	4,57×5,2 + 11,7×5,67	90,1					3,65			
			30	помещение	3,3×1,6	5,3					3,8			
			31	помещение	1,8×3,3	6,1					3,8			

XIII. Ограждения и сооружения (замощения) на участке

Литера	Наименование ограждений и сооружений	Материал, конструкция	Размеры: длина (м)	Размеры: ширина, высота (м)	Площадь (м²)	№ сборника	№ таблицы	Измеритель	Стоимость измерителя по таблице	Поправка на климатический район	Восстановительная стоимость в рублях	Проц. износа	
I	калитка	железная	2	2,5	5,0	26	151	м2	21,5	39,69	4267	10	3
II	ворота	железные	4,1	2,5	10,3	26	151	м2	29,4		12019	10	1
III	забор	ж/бетон	41,61			26	150	м	24,1		398012	10	[illegible]
IV	ворота	железная	4,2	2,7	11,3	26	151	м2	29,4		13186	10	1
V	калитка	железная	2	2,3	4,6	26	151	м2	21,4		3925	10	5
VI	ворота	железные	4	2,3	9,2	26	151	м2	29,4		10735	10	9
VII	ворота	железные	6,2	2,3	14,3	26	151	м2	29,4		16686	10	15
VIII	ворота	железные	6,3	2,5	15,8	26	151	м2	29,4		18437	10	16
IX	ворота	железные	4,4	2,7	11,9	26	151	м2	29,4		13886	10	14
X	забор	шифер	24			26	149	м	6,1		5811	10	5
XI	уборная	кирпич	6,5	3,4	22,1	26	153	м3	34		21174	10	19

XIV. Общая стоимость (в руб.)

В ценах какого года	Основные строения: восстановительная	Основные строения: действительная	Служебные постройки: восстановительная	Служебные постройки: действительная	Сооружения: восстановительная	Сооружения: действительная	Всего: восстановительная	Всего: дей-тел
2004	9651772	4921066			518138	466315	10169910	538

«27» мая 2004 г. Исполнил [illegible] ([illegible]

«____» _____ 20____ г. Проверил [illegible] ([illegible]

«____» _____ 20____ г. Начальник бюро [illegible] (

XV. Отметка о последующих обследованиях

Дата обследования	«____» _____ 20___ г.	«____» _____ 20___ г.	«____» _____ 20___
Обследовал			
Проверил			
Начальник бюро			

Приложение 4.4. к Предложениям

Результаты фото-фиксации на объекте

Фото № 1 – Прилегающая территория, вход в здание

Фото № 2 – Вход в здание

Фото № 3 – Пути движения внутри здания

Фото № 4 – Пути движения внутри здания

Фото № 5 – Зона оказания услуг

Фото № 6 – Зона релаксации (1)

Фото № 6 – Зона релаксации (2)

Фото № 7 - Санитарно-гигиенические помещения (туалет женский)

Фото № 7 - Санитарно-гигиенические помещения (туалет мужской)

Приложение 4.5 к ПРЕДЛОЖЕНИЯМ
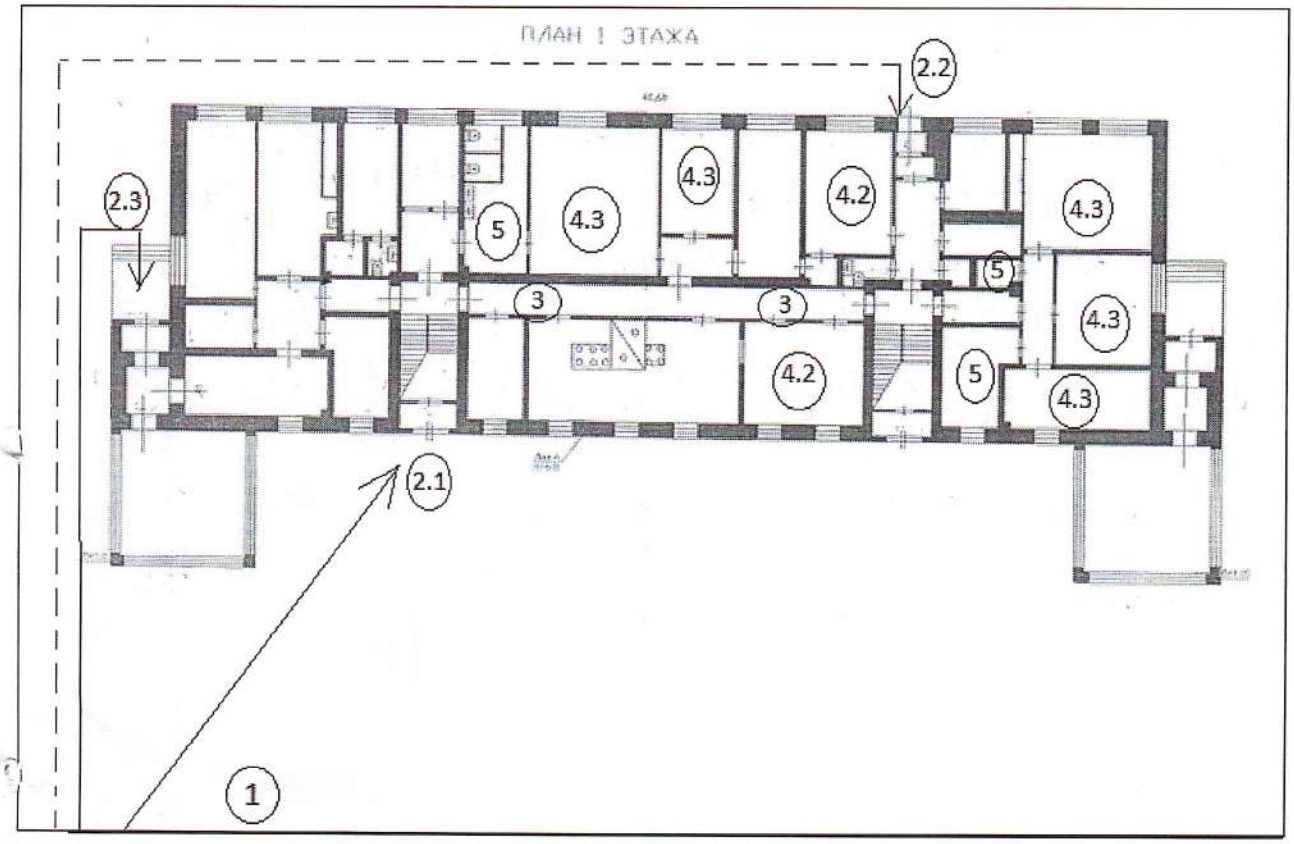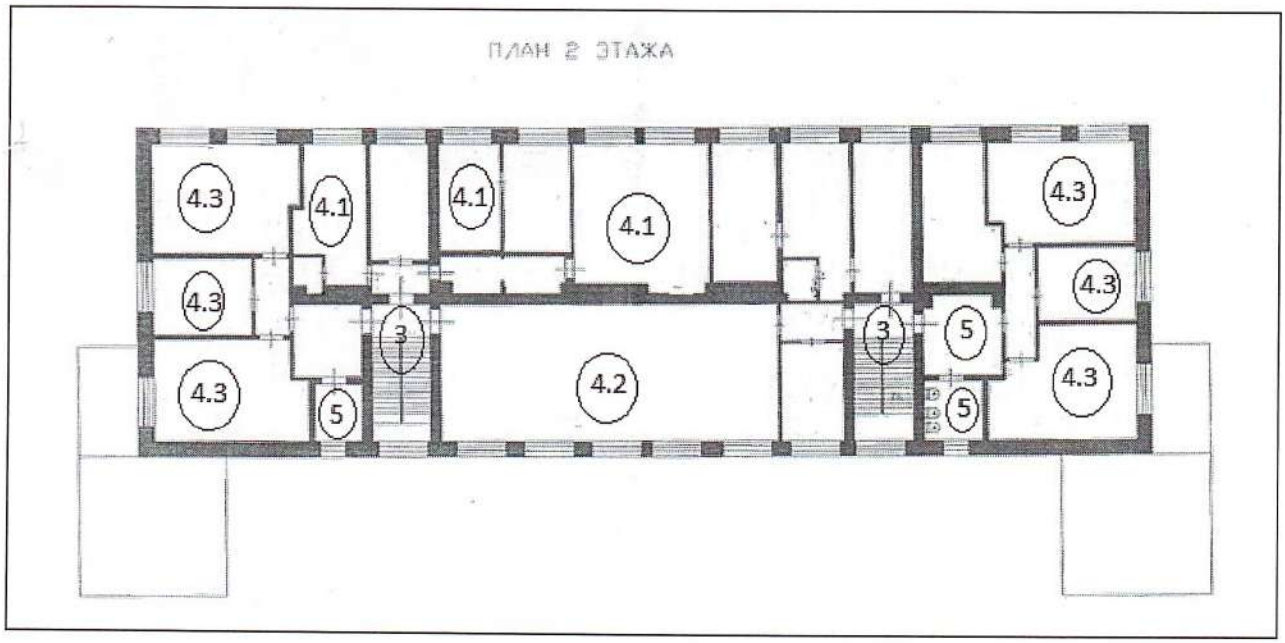
Поэтажные планы с разметкой